

Secretaria de Meio Ambiente e Desenvolvimento Sustentável - SEMAD

Centro de Informações Meteorológicas e Hidrológicas do Estado de Goiás - CIMEHGO

Sala de Situação de Monitoramento de Riscos e Desastres Naturais

Visite: <https://www.meioambiente.go.gov.br/cimehgo> ou <https://www.cimehgo.meioambiente.go.gov.br/>

 @cimehgo.semad

Boletim nº: 0091

Elaborado na data: 17/04/2022

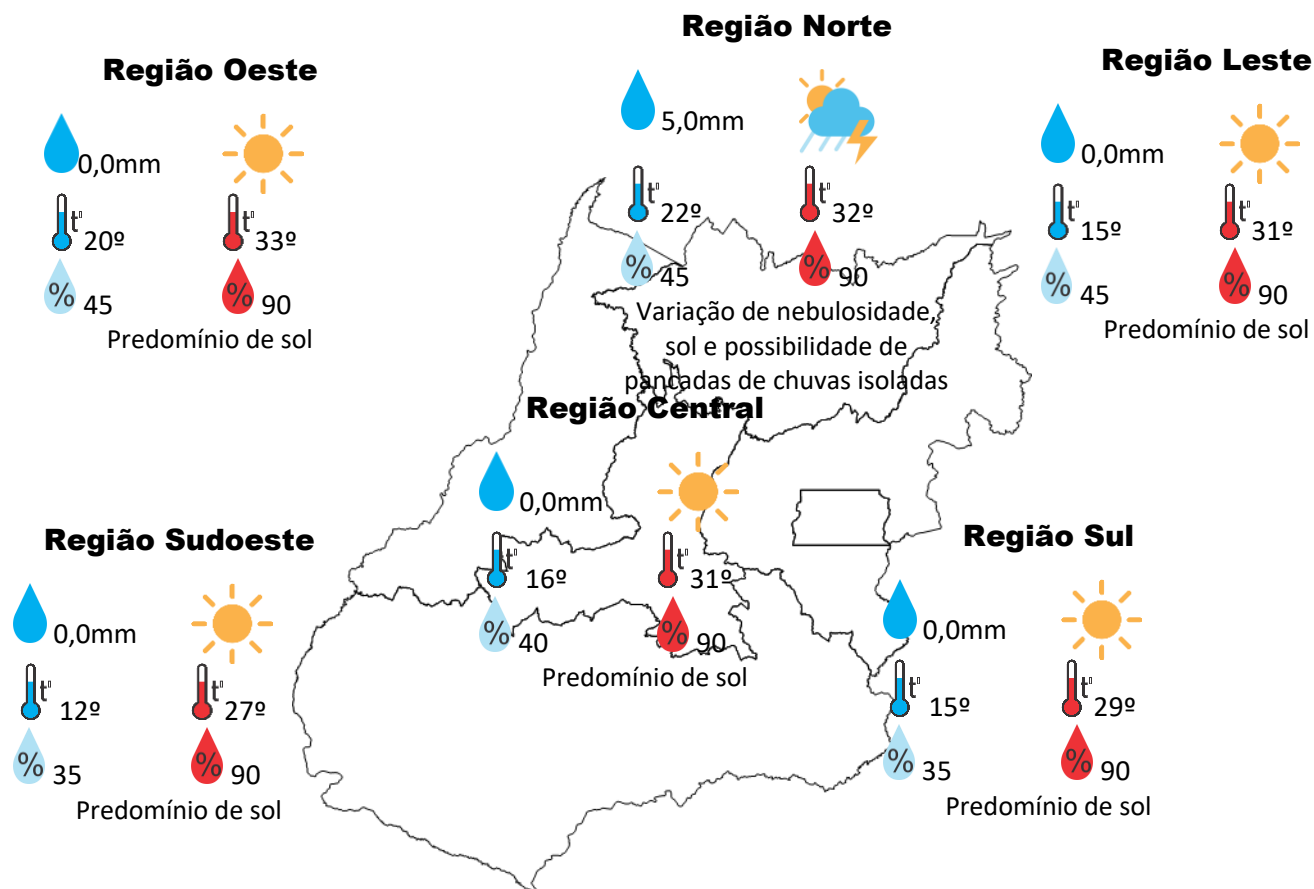
Previsão para data: 18/04/2022

Informações do Tempo para o Estado

Segunda-feira de predomínio de sol na maioria das regiões, na região norte do Estado a combinação calor e umidade pode provocar pancadas de chuvas em áreas isoladas, o destaque fica para as temperaturas mínimas na região sudoeste e sul do Estado que estarão baixas logo pela manhã, devido o avanço do ar frio proveniente da massa de ar polar que surge logo após a passagem da frente fria.

Capital: de predomínio de sol, temperatura máxima podendo chegar aos 30°C e umidade relativa do ar variando entre 40% a 90%, o nascer do sol será às 06:25hs e o pôr do sol às 18:06hs.

Prognóstico semanal para Estado: segunda de predomínio de sol na maioria das regiões, na região norte do Estado a combinação calor e umidade pode provocar pancadas de chuvas em áreas isoladas, no restante dos dias da semana as temperaturas mínimas voltam a normalidade e o tempo fica mais estável em todas as regiões.

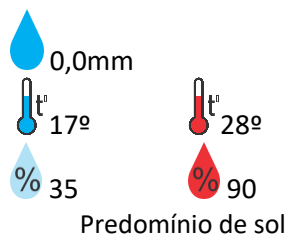


Previsão para alguns municípios:

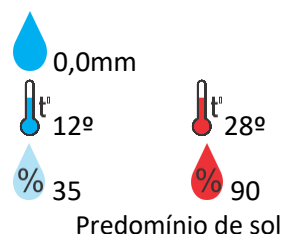
Porangatu



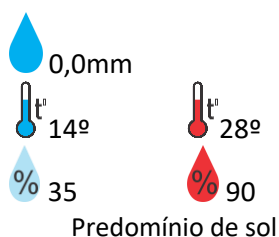
Catalão



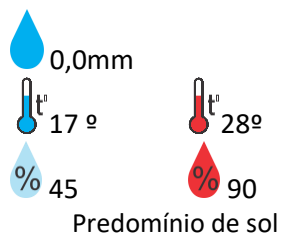
Jataí



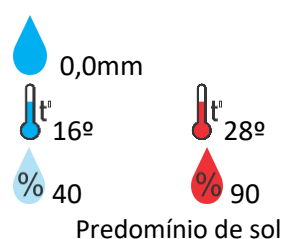
Rio Verde



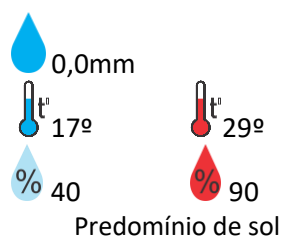
Luziânia



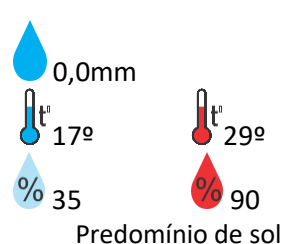
Anápolis



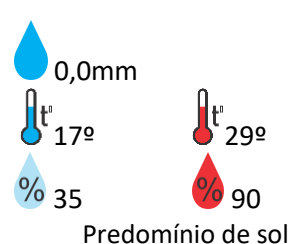
Goiânia



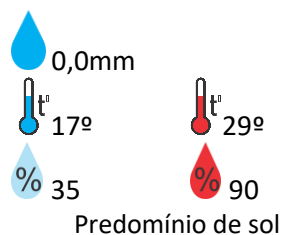
Itumbiara



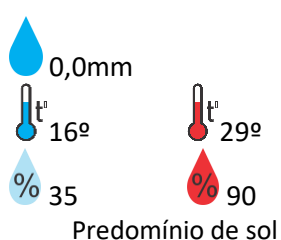
Ouvidor



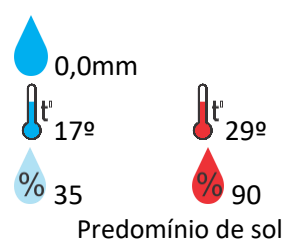
Goiandira



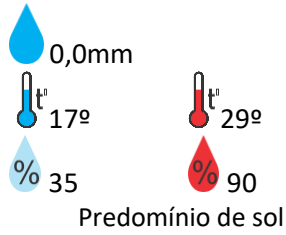
Três Ranchos



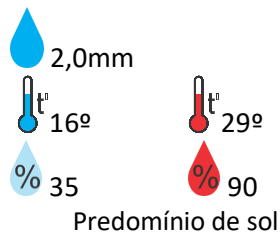
Cumari



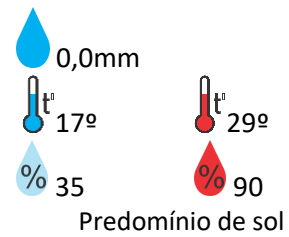
Anhanguera



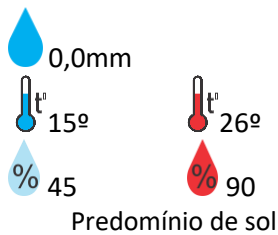
Ipameri



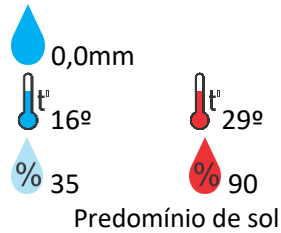
Nova Aurora



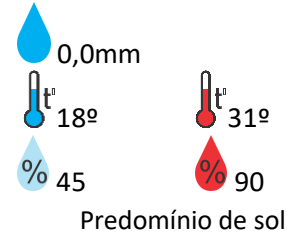
Cristalina



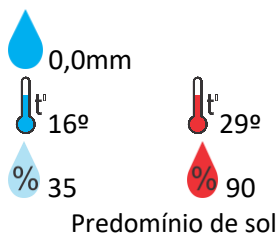
Santa Helena



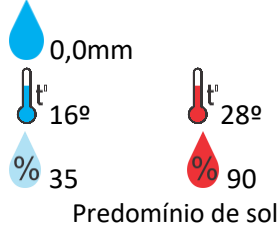
Ceres



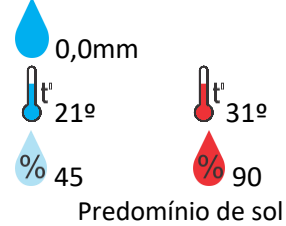
Goiatuba



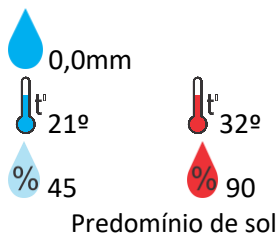
Davinópolis



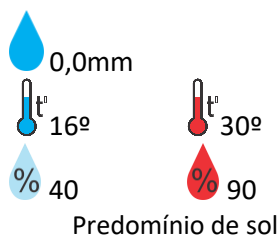
Rubiataba



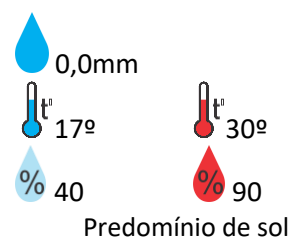
Flores de Goiás



Pires do Rio



Goianira



OBS: As informações contidas nesse boletim do tempo levam em consideração dados das variáveis meteorológicas previstas por modelos meteorológicos e análise de imagens de satélite do dia 17/04/2022 às 15:00 horas.